



Käyttäjälähtöinen liikennesuunnittelu

tutkija Sirkku Wallin &
tutkija Joanna Saad-Sulonen

Aalto yliopisto
Yhdyskuntasuunnittelun tutkimus- ja koulutuskeskus &
Media Lab

SYÖKSY-hankkeen Kick off 19.5.2010

Esitys pähkinän kuoressa

- Tutkimusosion tavoitteet
- Keskeiset käsitteet
- Työvaiheet ja odotettavat tulokset

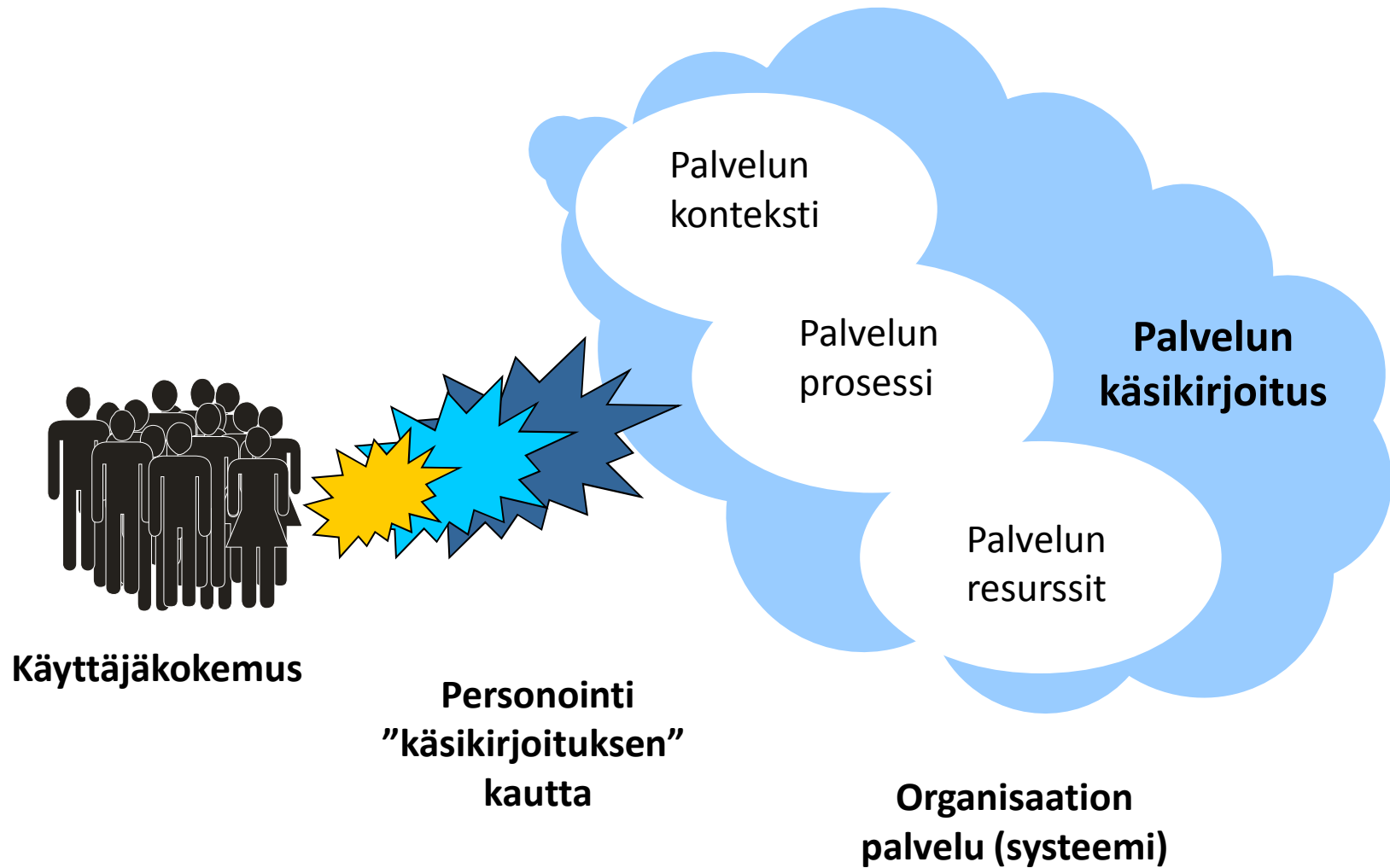
Tutkimusosion tavoitteena

- Käyttäjälähtöisen liikennesuunnittelun menetelmien ja yhteistyömallien kehittäminen (11 htkk)
- 1) T&K-hanketta tukevan käyttäjälähtöisen suunnittelutiedon tuottaminen
- 2) käyttäjälähtöisyyttä edistävän suunnittelumetodologian kehittäminen

Käyttäjälähtöinen suunnittelu

- täydentää asiantuntijatietoa
 - edistää uuden teknologian käyttöönottoa
 - mahdollistaa uusien palveluiden ja toimintatapojen ennakoinnin
 - sitouttaa asukkaita ja alueen/palvelun käyttäjiä
- Haasteena tuntemattoman tulevaisuuden ennakointi ja hallinta

Osallistuva palveluiden suunnittelu



”Kaksostrategia”

SYÖKSYssä on kaksi suunnittelutasoa:

- 1) Lyhyen aikavälin (v. 2014) nykyisen uuden teknologian ratkaisut
- 2) Pitkän aikavälin visiointi (v. 2030-2040) esim. asuinalueiden kaavoituksen tarpeisiin

= kaksi käyttäjäryhmää:

- 1) Palveluntarjoajat (SYÖKSY-kumppanit)
- 2) Tulevaisuuden loppukäyttäjät (SYÖKSY-kumppanien asiakkaat ja tulevat asukkaat)

Työvaiheet ja tulokset

- TP 1.1. Käyttäjärühmien profilointi ja alueen erityispiirteet (aineistoanalyysi ja palveluntarjoajien workshop) (4 htkk, valmis syyskuu 2010)
- TP 1.2. Pilotteihin ja palveluntarjoajien visioihin perustuva palvelumallien kehittäminen ja testaus (fokusryhmähaastattelut ja sähköiset osallisuustyöpajat) (4 htkk, valmis maaliskuu 2011)
- TP 1.3. Loppuraportointi (3 htkk, valmis syyskuu 2011)


Esimerkkejä sähköisistä osallisuustyökaluista


mobiiliversio selainversio en fi


Urban Mediator Helsinki


[kirjaudu sisään](#) | [rekisteröidy](#) | [info](#) | [ohjeet](#) | [palautte](#)


Korostetut aiheet


 [Malminkartanon liikenneturvallisuus](#) Kaupunkisuunnitteluvirasto kiittää kaikkia osallistuneita arvokkaiden tietojen ...
74 kohdetta. Viimeisin lisäys: [pensaat mataliksi](#), laittanut: [visitor8311229](#), 7. kesäkuuta


 [Must See Places in Helsinki](#) This is the topic for Media Lab students and staff to collect and share opinions on 'must-see' ...
13 kohdetta. Viimeisin lisäys: [Tin Tin cafe](#), laittanut: [visitor9366572](#), 20. toukokuuta


 [Notkea katu: Jälkiä luonnossa](#) Lukuisat pienet eläimet jättävät omat jälkensä kaupunkiin. ...
14 kohdetta. Viimeisin lisäys: [kivi tagi](#), laittanut: [Janne](#), 19. kesäkuuta

 [Notkea katu: Jälkiä luonnossa Kivikossa](#) Lukuisat pienet eläimet jättävät omat jälkensä kaupunkiin. ...
3 kohdetta. Viimeisin lisäys: [kevät puskee pusikoista.](#), laittanut: [visitor4720944](#), 29. huhtikuuta

 [Notkea katu: Taidetta ja tageja](#) Kaupunkitilan toimijat kertovat olemassaolostaan visuaalisin merkein ja symbolein, mutta myös ...
17 kohdetta. Viimeisin lisäys: [houkutus?](#), laittanut: [visitor5414265](#), 12. elokuuta


 [Notkea katu: Taidetta ja tageja Kivikossa](#) Kaupunkitilan toimijat kertovat olemassaolostaan visuaalisin merkein ja symbolein, mutta myös ...
5 kohdetta. Viimeisin lisäys: [Katukukkanen.](#), laittanut: [visitor4720944](#), 29. huhtikuuta

 [Nuorisoasiainkeskus: skeitti](#) Onko jossain joku sopiva nurkkaus, jossa olisi hyvä olla skeittipaikka? Nuorisoasiainkeskus ...
40 kohdetta. Viimeisin lisäys: [sopiva paikka rampille](#), laittanut: [visitor6602427](#), 2. syyskuuta

 [Siisti kaupunki!](#) Kaupungin puistoissa ja kaduilla on usein tosi paljon roskaa! Tänne voi dokumentoida havaintoja ...
39 kohdetta. Viimeisin lisäys: [merimelomia](#), laittanut: [visitor9893039](#), 2 päivää sitten

Viimeksi päivitettyt aiheet

Järjestä: päivitetty lähiaikoina [uusin](#) [eniten kohteita](#) [nimi](#)

 [Nuorisoasiainkeskus: Toimintaidoita](#) Onko kaupungissa riittävästi kiinnostavaa tekemistä? Entä nuorisotaloilla? Jos ...
Ei kohteita vielä.


Sisäänkirjautuminen

Käyttäjänimi:

Salasana:

[kirjaudu sisään](#)

Uusi käyttäjä? [rekisteröidy](#)

 [Lisää aihe](#)

etsi

[13-17v 2008 aamulla alla club](#)
[cruise demo day diablo ehdotus](#)
[finland geocaching geokätkeily](#)
[geokätkeä geotagged](#)
[havainto helsingfors helsinki](#)
[illalla ilta iltapäivällä joka](#)
[jälkiä luonnossa kallio kaneja](#)
[kani kania kathrina kiasma klo](#)
[ksv liikenneturvallisuus](#)
[luonnonsuojeluohjelma](#)
[maemo malminkartano](#)
[media lab meri nokia](#)
[notkea katu](#)
[nuorisoasiainkeskus ocean](#)
[parannusehdotus puisto](#)
[puistossa pysäköintiongelm](#)
[ravintolalacocina ruskeasu](#)
[shozu sisäpihalla skeitti studio51](#)
[sunny suojelukohde suomi](#)
[sudet taidetta ja tageja](#)

Yhteispihan suunnittelua Roihuvuoressa

The collage features several key digital elements:

- Website Screenshot:** A page titled 'ROIHUVUORI tietoa, tarinoita ja tapahtumia' with various news items and a calendar for June 2009.
- Calendar:** A calendar showing dates from 1 to 30 for the month of June 2009.
- Logo:** A logo for 'nuorisosaajain keskus' featuring a stylized tree.
- Facebook Post:** A post from 'Urban Mediator Helsinki' dated 24.04.2009, titled 'Roihuvuoren nuorisotalon pihasta...'. The text describes the planning process and includes a map of the area.
- floops Website:** A screenshot of the 'floops' website interface, showing a search bar and navigation options.



Aalto-työryhmä

- Lasse Peltonen, vs. tutkimuspäällikkö YTK
- Sirkku Wallin, tutkija YTK
- Joanna Saad-Sulonen, tutkija Media Lab